

**EL DIBUJANTE MILITAR**

NICOLÁS SANTAFÉ  
Armario  
Tabla  
Tomo núm. 1107

74,355.(084)  
N.º de clasificación.  
Fuente.  
Tabla.  
del inventario, 1107

MARTIN SANTA  
CLASIFICACION DECIMA  
74.355


52  
3217






Handwritten text, likely bleed-through from the reverse side of the page. The text is faint and illegible due to fading and ghosting. It appears to be organized into several lines or paragraphs, possibly containing names, dates, or descriptive notes. The ink is very light, making it difficult to discern specific words or numbers.

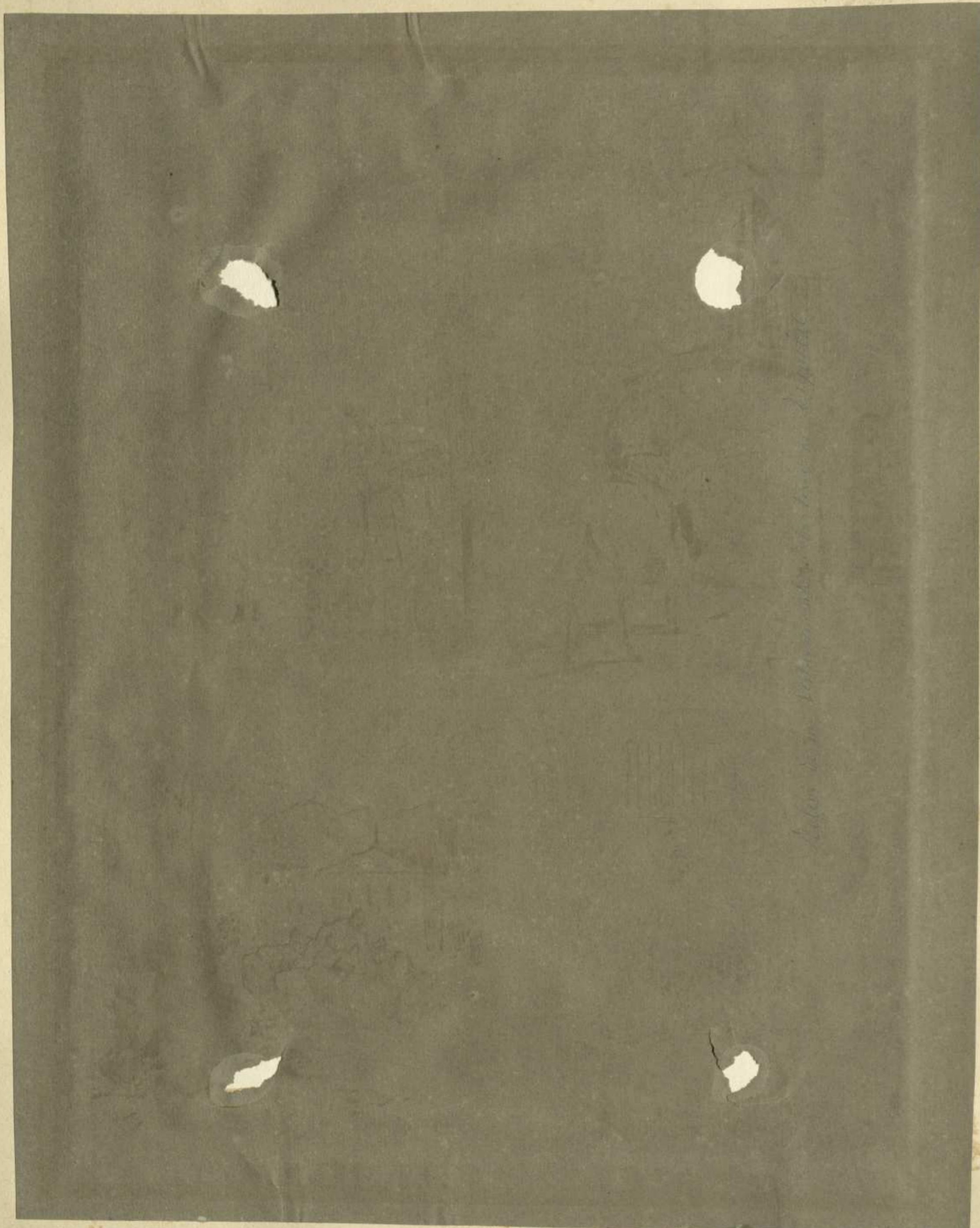
CRONICA  
DE  
CAMPAÑA  
POR  
Angel Rodriguez Tejero







Madrid de Ebro  
(13 Septiembre 1874)




*Miranda de Ebro*



*Tomando*

*Platos de ocio*




*En la  
laborad.*



*Jugando a la exoteta*







*Escribiendo a la novia en una hornacura del convento de la Merced.*



*Acemileras*



*A Dios, patrona*



*Cantina al aire libre*

*Logroño*




*La ración de vino*



*Carreros*



*La ración de carne*





*Vigilando los vados del rio Ebro*



*Logroño*


*Puente sobre el Ebro*








*Casa donde nació el celebre guerrillero de la primera guerra civil Don Martin Zurbarano, en Varea*



*Varea (Logroño)*






*Contraquerrilleros de la titulada de Zurbarano (en recuerdo de aquel guerrillero)  
saliendo de Logroño a proteger la vendimia en la orilla izquierda del Ebro.*



*Contraquerrilleros de Alcanadre conduciendo  
ganado cogido en territorio ocupado por  
los carlistas.*








( General en Jefe del Ejército del Norte, La Serna <sup>14</sup> )

Toma de La Guardia (Alava)  
por el ejército liberal  
( 8 de Octubre 1874 )



*Incendio de las ventas y molino de Asa  
en la carretera de Logroño a la Guardia  
pegado fuego por los carlistas el día  
de la ocupación de la Guardia  
por las tropas liberales (8 Octubre 1834)*



*Cortado el puente de El Ciego, en el Ebro, se tendió por los ingenieros uno de pontones  
para el paso del Ejército de regreso a Logroño, después de la toma de la Guardia.*







Fuerzas de ejército embarcando en la estación de Cenicero (quemada por los carlistas) con dirección a Irun sitiada por los carlistas  
(3 Noviembre 1874)



Embarque de tropas en Santander con destino a la liberación de Irun  
(6 Noviembre 1874)







*(Santander)*  
*Una fuente de vocindad*



*Inmediaciones de*  
*Renteria (Guipuzcoa)*




*Soldados lavando su ropa interior*



*Peña horadada (Santander)*  
*Valiza luminosa*




*Fuorte de Darieta (Renteria)*



*Acción de San Marcos (Rentería)  
(10 Noviembre 1874)*



Nº 1. Caseríos incendiados al empezar el combate - 2. Fuercas del General Ibañeta iniciando un movimiento envolvente al Cerro de San Marcos.  
3. Cerro de San Marcos - 4. Formidable trinchera, última que se tomó á los carlistas - 5. Guerrillas de la brigada Bargas al empezar el combate.  
6. Brigada Bargas - 7. Abrinchera de carlistas - 8. Convento de monjes habilitado para hospital de sangre - 9. Fuercas del ejército en reserva.




Vista de Irún, tomada desde el río Bidasoa  
(8 Noviembre 1874)




1. Baterías carlistas  
canoneando a la población

Aspecto del interior de  
Irún después del sitio.









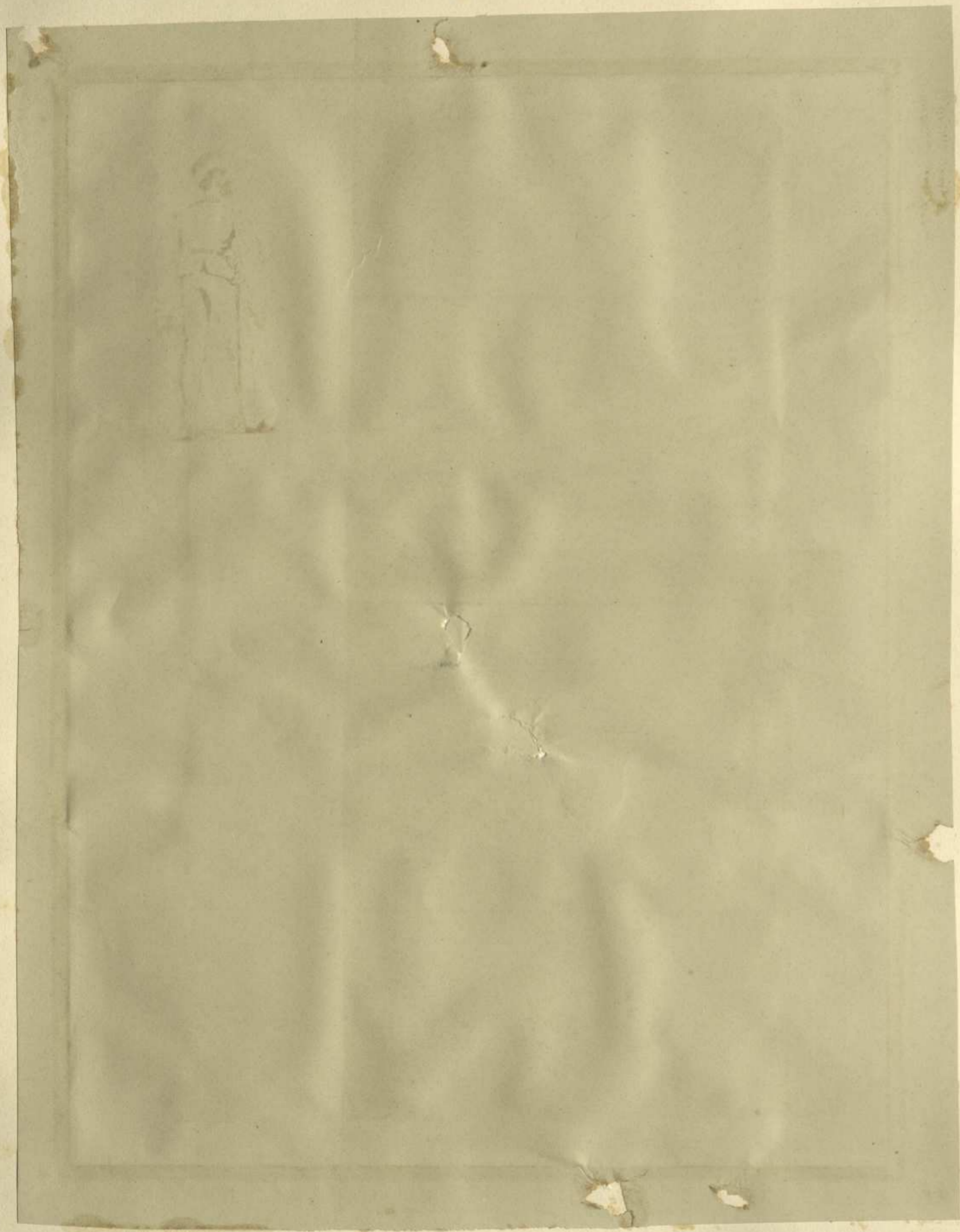
*Fuerzas del ejército em-  
barcando en San Sebastian  
para Santander despues de  
la liberacion de Iruñ*



*Casa del cólabre marino Oquendo  
en las inmediaciones de San Sebastian*



*Descanso de tropas en  
Castilseco (Logroño)  
de regreso de Iruñ para Logroño*





*Cellarigo (Logroño)*



*Comandante Machado*




*Alferez Corta*



*El alcaide Hermann*

*Teniente Crespo*



Don Evaristo.  
Vicario del ejército (afecto al cuartel general)



El tío de la ulo'



Conductor de artipagues del  
Lueneral en quefe, en traje  
de marcha,


Corta.



Guillermo Bejar.




Don Evaristo





*Funcion á Santa Bárbara en la Colegiata de Logroño, costeada  
por la Artilleria (4 de Diciembre 1874)*






*Llegada del Duque de la Torre  
a Logroño (10 Diciembre 1874)*





*El Cuelo. Posición avanzada  
cerca de Viana (Navarra)*




*Combate de Aras. Viana (Navarra)  
(9 Enero 1875)*









*Peralta (Nicaragua)*




*Canvado de la Administracion Militar  
pastando en las orillas del rio Arge*




*Robinson*






Revisita pasada por el Rey Alfonso XII al Ejército del Norte  
en los campos de Foralúa (23 Enero 1875)




Foralúa. Casa donde se  
alojó S. M. Alfonso XII




Ruinas de un palacio gótico, cuyas piedras  
sirvieron para la construcción de unos forjones  
en las inmediaciones de Tafalla (Navarra)







*La fuente, en Tafalla.*




*Almacén de víveres en la estación del ferrocarril (Tafalla)*





*Convoy de víveres y municiones saliendo de Tafalla para Monte Esquinosa*




*A. Rodríguez Jover*





*Recuerdos de Olite (Navarra)*



Casa del Marques de Guendacain, en Tafalla, habilitada para hospital de la Cruz Roja



Casa donde nació el general carlista Mendiri (Larraga)



Tafalla  
Ruinas goticas



Larraga (Navarra)




Mi zapatera (Tafalla)



Jefe de una contraguardia liberal (Tafalla)







Viaqueando  
á orillas del  
rio Arga.  
(1. Febrero 1875)



Ermita de San Cristobal (Monte Esquinza) donde per-  
noctó S. M. Alfonso XII el día 2 de Febrero de 1875, cuya  
ermita sirvió de hospital de sangre despues del des-  
calabro de nuestras tropas (3 de Febrero) en los pue-  
blos de Lizar y Loricá.



(Avanzadas)  
servicio de escuchas



Servicio de  
trincheras



Avanzadas



*Campamento de Monte Esquiniza  
(Marzo de 1875)*




*Oleiza (Navarra)*




*Enterramiento en Monte Esquiniza  
(4 Febrero 1875)*




*Vivac de gitanos en las inmediaciones de Peralte*






*Lavadero en Monte Esquina*



Valle de Echauri (Navarra) 6 Mayo 1875.



Posiciones carlistas y liberales vistas desde las inmediaciones de Puente-la-Reina (Navarra) 3 Marzo 1875.







*Molino de Subiza (Navarra) ocupado por una avanzada del ejército*


*Molino de Subiza ocupado por una avanzada del ejército*  
*J. Meléndez*



*Venta de las Campanas en El Carrascal (Navarra)*




*Afuera de Puente-la-Reina (3 Marzo 1875)*





*Carje de prisioneros en Viana (Navarra)*  
(16 Junio 1875)

En el centro del cuadro se ve a las comisiones liberal y carlista que intervinieron en el carje. A la derecha, formando compacto grupo, los prisioneros del ejército liberal que, al efecto, vinieron de Estella, y á la izquierda, en otro grupo, los prisioneros carlistas que se habían reconcentrado en Logroño. Detrás de los prisioneros liberales formaban las fuerzas carlistas, y detrás de los prisioneros carlistas las fuerzas liberales. Cerchaban el cuadro, para contener al numeroso público que asistió al acto, ginetes de caballería de ambos ejércitos. Amenizaron el acto dos charan-gas, y durante el día se declaró neutral el campo donde se verificó el carje y una gran zona que se extendió hasta Logroño.







*Pueblo de Arganzon*



*Ermita de San Formoso, donde se disparó el primer cañonazo el día de la batalla de Treviño*



*Carga de los coraceros del Rey en la batalla de Treviño.  
(7 Julio 1875)*




*A. Rod. Tejero*










*Paso del ejército por el puerto de Dorroño con dirección a Vitoria,  
después de la batalla de Treviño*




*Peñacerrada*







(Paseo de la Florida (Vitoria))











*Misa de campaña en las inmediaciones de Vitoria*







*Carlistas presentados a indulto en Vitoria*




*El general Quesada y su Estado Mayor vadeando el río Zadorra, junto al puente de Gamarra, cortado por los carlistas y habilitado provisionalmente para el paso de infantería*





*Ataque á Villarreal de Alava (29 Julio 1875)*

*N.º 1. Columnas de ataque. 2. Batería de montaña. 3. Baterías carlistas. 4. Trincheras carlistas. 5. Querenda y su Estado Mayor.*



*Casa solariega en Espigo (Alava)*



*Alrededores de Beotibarri (Alava)*



*El general Quezada premiando con cruces rojas a tres soldados que se distinguieron en el ataque a Villarreal*






*Ingenieros del ejército destruyendo fortificaciones cartistas  
en los altos de Restia (Alava) 14 Agosto 1873.*




*Puente de Armentia en el río Bayas (Alava)*





Fuerte de Leon en  
Península (Alava) de  
conquistado a los carlistas.





*Accion de Bernedo (Alava) 12 Noviembre 1875.*

N.º 1 General Quezada y su Estado Mayor. 2. Fuerzas iniciando el ataque a la izquierda del enemigo. 3. Fuerzas del Regimiento de la Princesa al mando del coronel Estroviça por la crista de la Sierra de Tolono para caer sobre Bernedo ocupado por el enemigo. 4. Trincheras carlistas. 5. Bernedo. 6. Sitio donde dió una brillante carga la escolta de Quezada perteneciente a húsares de Pavía. 7. Fuerzas de reserva. 8. Punto por donde se pasó de ataque, seguido por su Estado Mayor y las fuerzas de reserva, rubió el General Quezada, dando por terminado el combate. 9. Puerto de Angostina. 10. Fuerte carlista, cuyos fuegos no alcanzaron a nuestras tropas.



*Posiciones ocupadas a los carlistas en los días 22, 23 y 24 de Noviembre de 1875. Vista tomada desde un baluarte de la fortificación de Pamplona.*



*N.º 1. Cerro de san Cristobal. - 2. Alto de Orcaín. - 3. Alto de Miravalles. - 4. Altos de Alzuza.*





Llegada del primer tren a Vitoria despues del bloqueo puesto por los carlistas  
(23 Enero 1876)










( ) Batalla de Elgueta dirigida por el General Quesada (13 Febrero 1876)  
Vista tomada desde las inmediaciones de Elorrio.




N.º 1. Formidables posiciones carlistas en la sierra de Elgueta - 2. Columnas de ataque - 3. Ermita de San Esteban - 4. Baños viejos de Elorrio - 5. Carretera que conduce a Elgueta por el puerto de Pigatza - 6. Fuerzas de reserva.



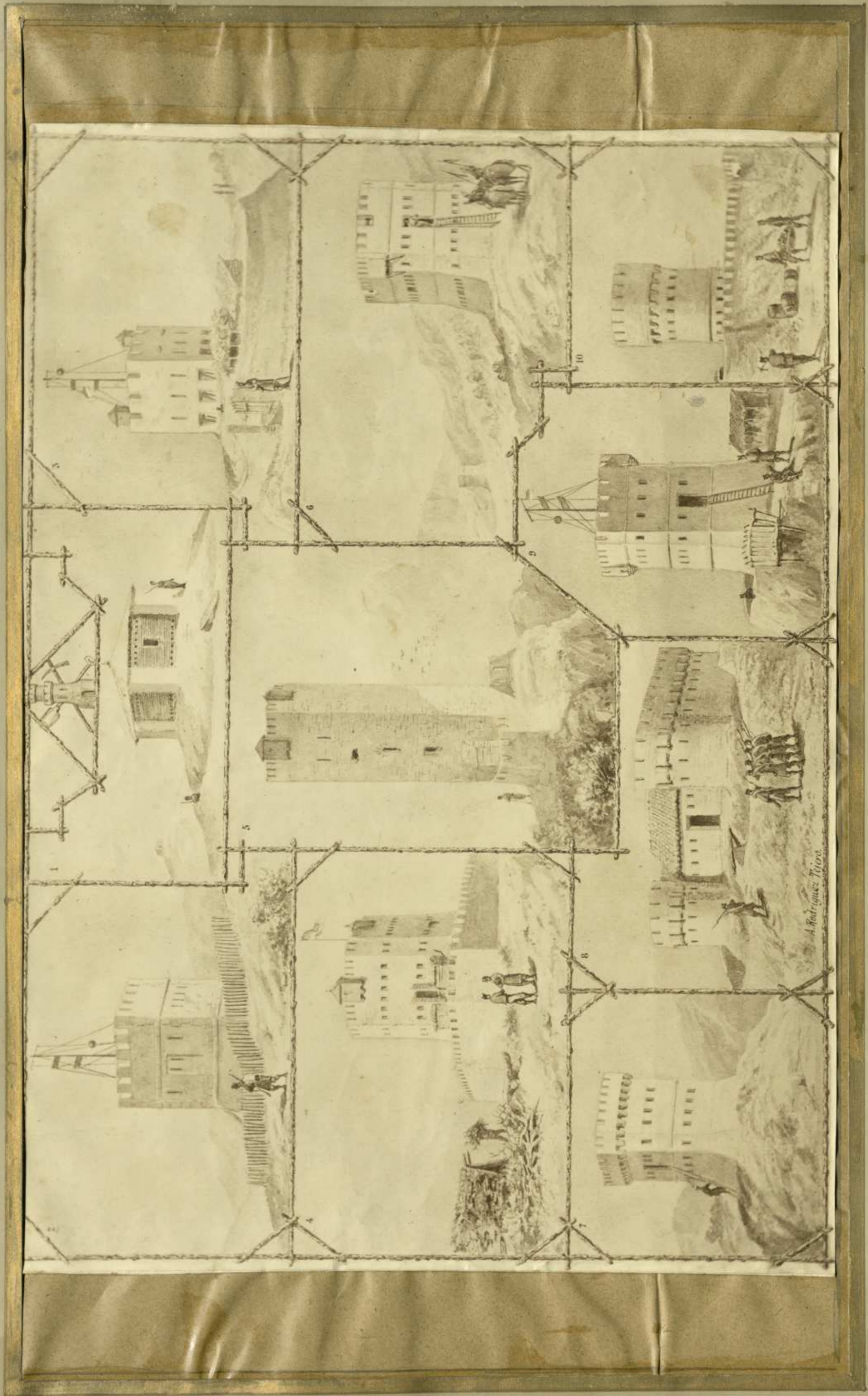


A. P. P. 100

Puente de Astigarraga (Guipuzcoa) 1876







*Fuertes construidos por los ingenieros para asegurar la comunicacion por la carretera entre Miranda de Ebro y Vitoria.*



*Ermida de S. Antonio de Uquitosla*




*Noche toledana*



*La Sicheira (Vitoria)*



*Puerto de Arlaban en un día de nieve.*



Sitio donde  
estubo oculto el  
caballero carlista  
Cura Santa Cruz,  
en las inmediaciones  
de Hernani




Que viene el tren



Que vienen los guiris (1)




(1) Tropas liberales






Vitoria. Casa del Cordon en la calle de la Cuchillería, donde se hospedó el cardenal de Utrecht en 1522 y en la que recibió la noticia de su exaltación al pontificado en el cual fue conocido bajo el nombre de Adriano VI.







*Tipos de la costa cantábrica*

